

Утверждена

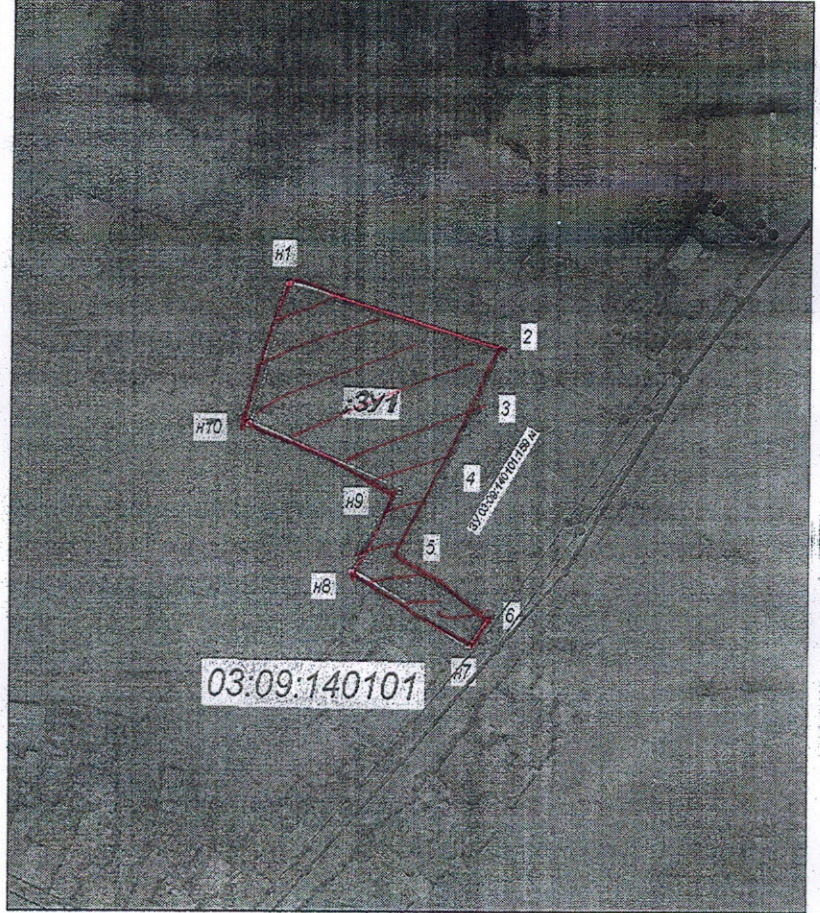
Постановлением Администрации МО СП "Оймурское"

(наименование документа об утверждении, включая наименования органов государственной власти или органов местного самоуправления, принявших решение об утверждении схемы или подписавших соглашение о перераспределении земельных участков)

от _____ № _____


**Схема расположения формируемого земельного участка ЗУ1 _ на кадастровом плане территории Расположенного: В 70 метрах на север от дома имеющего почтовый адрес: РБ, Кабанский район с.Дубинино, ул. Подгорная 26
Категория земель: Земли населенных пунктов**

Условный номер земельного участка :ЗУ1		
Площадь земельного участка 2787 кв. м.		
Обозначение характерных точек границ	Координаты, м	
	X	Y
1	2	3
н1	586354.09	3299512.45
2	586336.06	3299569.22
3	586321.08	3299562.49
4	586304.01	3299553.75
5	586282.73	3299541.64
6	586266.89	3299566.67
н7	586258.86	3299560.73
н8	586278.31	3299529.92
н9	586299.83	3299542.11
н10	586317.25	3299502.18
н1	586354.09	3299512.45




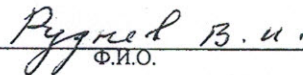
Масштаб 1 : 2000

Площадь земельного участка 2787 кв.м.

 - ЗУ. в с. Дубинино, ул. Подгорная, для ведения ЛПХ в границах н/п (применение и заливанию №25 от 17.03.2016)

Исполнитель:


подпись


Ф.И.О.