

Утверждена

Постановление об утверждении

(наименование документа об утверждении, включая наименования

схемы расположения земельного участка

органов государственной власти или органов местного

на кадастровом плане территории

самоуправления, принявших решение об утверждении схемы

или подписавших соглашение о перераспределении земельных участков)

от _____ № _____

Схема расположения земельного участка или земельных участков на кадастровом плане территории




Условный номер земельного участка		
Площадь земельного участка 1500м^2		
Обозначение характерных точек границы	Координаты, м	
	X	Y
1	2	3
n1	557941	3291464
n2	557966	3291442
n3	557995	3291476
n4	557970	3291498
n1	557941	3291464

**Схема расположения земельного участка или земельных участков на
кадастровом плане территории**



Масштаб 1:2000

Условные обозначения:

-  - образуемые земельные участки
-  - зарегистрированные земельные участки
- :44 - кадастровый номер существующего земельного участка
- :ЗУ1 - условный номер образованного земельного участка
- 03:09:050109 - номер кадастрового квартала
-  - граница кадастрового квартала