




Схема расположения земельного участка или земельных участков на кадастровом плане территории



Масштаб 1:2000

Условные обозначения:

-  - образуемые земельные участки
-  - зарегистрированные земельные участки
- :44 - кадастровый номер существующего земельного участка
- :3У1 - условный номер образованного земельного участка
- 03:09:050109 - номер кадастрового квартала
-  - граница кадастрового квартала

Утверждена

Постановление об утверждении

(наименование документа об утверждении, включая наименования

схемы расположения земельного участка

органов государственной власти или органов местного

на кадастровом плане территории

самоуправления, принявших решение об утверждении схемы

администрация МО СП "Байкало-Кударинское"

или подписавших соглашение о перераспределении земельных участков)

от _____ № _____

Схема расположения земельного участка или земельных участков на кадастровом плане территории

Условный номер земельного участка		
Площадь земельного участка		2575м ²
Обозначение характерных точек границы	Координаты, м	
	X	Y
1	2	3
1	577856	3292140
n2	577824	3292146
n3	577814	3292147
n4	577804	3292146
n5	577802	3292139
n6	577799	3292131
n7	577796	3292121
n8	577792	3292109
n9	577790	3292105
n10	577801	3292102
n11	577814	3292099
n12	577827	3292096
n13	577837	3292093
14	577844	3292091
15	577853	3292128
1	577856	3292140